

# VELIKE LAŠČE

Zemljevid predlogov kolesarskih poti 1:50000  
Map of suggested cycling routes 1:50000


## 1 Kolesarska tura od Rašice do Kobiljega curka

**Relacija:** Rašica – Knej – Dolščaki – Rob – Kobilji curek – Rob – Gradšče – Bavdek – Tomažini – Marinčki – Stope – Knej – Rašica

**Razdalja:** 16,5 km

Nezahtevna tura, ki je primerna tudi za družine. Večina trase poteka po asfaltni podlagi, manjši del tudi po makadamu. Na poti ni večjih vzponov.

**Zanimivosti ob poti:** Trubarjeva domačija, Mišja dolina, info točka v Robu, Claustra, slap Kobilji curek



## Bike Tour from Rašica to Kobilji curek

**Route:** Rašica – Knej – Dolščaki – Rob – Kobilji curek – Rob – Gradšče – Bavdek – Tomažini – Marinčki – Stope – Knej – Rašica

**Distance:** 16,5 km

An undemanding tour that is also suitable for families. Most of the route runs on an asphalt surface, with a small part also on macadam. There are no major climbs on the way.

**Points of interest along the way:** Trubar's Homestead, Mišja Valley, Information Point in Rob, Claustra, Kobilji curek Waterfall




## 2 Kolesarska tura gospoda Mirodolskega

**Relacija:** Rašica – Knej – Stope – Kaplanovo – Karlovlca – Mala Slevica – Kot pri Veliki Slevici – Velika Slevica – Podsmreka – Ulaka – Hrustovo – Stope – Knej – Rašica

**Razdalja:** 18,8 km

Manj zahtevna tura, na kateri se boste srečali z nekaj krajšimi vzponi. Celotna trasa poteka po asfaltni podlagi. Večina trase poteka po krajih, ki so zaznamovali življenje literata Josipa Stritarja in jih je opisal v svojem delu Gospod Mirodolski.

**Zanimivosti ob poti:** Trubarjeva domačija, Mišja dolina, cerkev Marijinega oznanjenja na Veliki Slevici, Stritarjeva kašča



## Bike Tour of Gentleman Mirodolski

**Route:** Rašica – Knej – Stope – Kaplanovo – Karlovlca – Mala Slevica – Kot pri Veliki Slevici – Velika Slevica – Podsmreka – Ulaka – Hrustovo – Stope – Knej – Rašica

**Distance:** 18,8 km

A less demanding tour where you will encounter some shorter climbs. The entire route runs on an asphalt surface. Most of the route passes through places that marked the life of the writer Josip Stritar and were described in his work Gentleman Mirodolski.

**Points of interest along the way:** Trubar's Homestead, Mišja Valley, Church of the Annunciation of Virgin Mary on Velika Slevica, Stritar's Granary.


## 3 Velikolaška transverzala

**Relacija:** Rašica – Knej – Stope – Logarji – Podsmreka – Velike Lašče – Mala Slevica – Karlovlca – Podžaga – Zaga – Podsmreč – Lužarji – Naredi – Boštetje – Mohorje – Rupe – Selo pri Robu – Rob – Podhojni Hrib – Skamevec – Javorje – Turjak – Rašica

**Razdalja:** 45,4 km

Zahtevna kolesarska tura, ki je speljana po asfaltni podlagi. Je idealna za izkušene cestne kolesarje. Del trase poteka po glavni cesti Ljubljana – Kočevje, kjer je potrebna dodatna previdnost. Trasa poteka po celotni Velikolaški deželi, od Turjaka do Lužarjev, in je zelo razgibana ter ponuja čudovite razglede.

**Zanimivosti ob poti:** Trubarjeva domačija, Mišja dolina, Stritarjeva kašča, Velike Lašče (cerkev Marijinega rojstva, Levstikov dom, Trubarjev park), cerkev sv. Ožbolta in Marije Snežne na Lužarjih, info točka v Robu, kolesarska postojanka v Javorjih, Bajdinski slapovi, grad Turjak



## Velikolaška Long-Distance Trail

**Route:** Rašica – Knej – Stope – Logarji – Podsmreka – Velike Lašče – Mala Slevica – Karlovlca – Podžaga – Zaga – Podsmreč – Lužarji – Naredi – Boštetje – Mohorje – Rupe – Selo pri Robu – Rob – Podhojni Hrib – Skamevec – Javorje – Turjak – Rašica

**Distance:** 45,4 km

A demanding bike tour that runs on an asphalt surface and is ideal for experienced road cyclists. Part of the route runs along the main road Ljubljana – Kočevje where extra caution is required. The route runs through the entire Velikolaška country, from Turjak to Lužarji. It is very varied and offers wonderful views.

**Points of interest along the way:** Trubar's Homestead, Mišja Valley, Stritar's Granary, Velike Lašče (Church of the Nativity of the Virgin Mary, Levstik's Hall, Trubar's Park), Church of St. Ožbolt and Mary the Snow at Lužarji, Information Point in Rob, cycling post in Javorje, Bajdinski Waterfalls, Castle Turjak


## 4 Trubarjeva transverzala

**Relacija:** Rašica – Podlog – Veliki Osolnik – Laze – Skamevec – Javorje – Turjak – Građez – Škorjan – Ponikve – Rašica

**Razdalja:** 21,9 km

Nekoliko bolj zahtevna na tura, na kateri boste morali premagati nekaj daljših vzponov, ki pa na vrhu ponujajo čudovite razglede na okoliško pokrajino in jih je vredno premagati. Povezuje kraje, ki so povezani z življenjem Primoža Trubarja. Večina trase poteka po asfaltni podlagi, del pa tudi po makadamu.

**Zanimivosti ob poti:** Trubarjeva domačija, cerkev Sv. Lovrenca na Velikem Osolniku, kolesarska postojanka na Javorjih, Bajdinski slapovi, grad Turjak, sušilnica sadja Građez, cerkev Sv. Kancijana v Škorjanu



## Trubar's Long-Distance Trail

**Route:** Rašica – Podlog – Veliki Osolnik – Laze – Skamevec – Javorje – Turjak – Građez – Škorjan – Ponikve – Rašica

**Distance:** 21,9 km

A slightly more demanding tour on which you will have to overcome some longer climbs. At the peaks, however, they offer wonderful views of the surrounding landscape and are worth overcoming. The tour connects places that are marked with the life of Primož Trubar. Most of the route runs on an asphalt surface. A part of it, however, also runs on macadam.

**Points of interest along the way:** Trubar's Homestead, Church of St. Lawrence on Veliki Osolnik, cycling post in Javorje, Bajdinski Waterfalls, Castle Turjak, Fruit Drying Plant Građez, Church of St. Kancijan in Škorjan



## 5 Gozdna tura po vzhodnem pivirju lške

**Relacija:** Rašica – Knej – Dolščaki – Rob – Strletje – Uzmani – Krvava Peč – Selo pri Robu – Rupe – Mohorje – Boštetje – Naredi – Lužarji – Mramorovo – Kotel – Novi Pot – Karlovlca – Kaplanovo – Stope – Knej – Rašica

**Razdalja:** 42,4 km

Najzahtevnejša od predlaganih tur vas bo od Rašice odpeljala na skrajni zahodni del velikolaške dežele, ki se vzpenja nad lško. Iz ravninskega dela se boste vzpeli do Krvave Peči, nadaljevali prelo Rutarske zapote v smeri Blok in se nato vrnili v Mišjo dolino ter zopet prikolosarili do Rašice. Del poti poteka po asfaltu, del pa tudi po makadamu, po gozdnih cestah, ki niso primerne za cestna kolesa. Velikostni razgledi so zagotovljeni.

**Zanimivosti ob poti:** Trubarjeva domačija, Mišja dolina, info točka v Robu, pečine pri Kravati Peči, cerkev Sv. Lenarta v Krvavi Peči, Claustra, cerkev sv. Ožbolta in Marije Snežne na Lužarjih.



## Forest Tour along the Easter Headwaters of lška

**Route:** Rašica – Knej – Dolščaki – Rob – Strletje – Uzmani – Bloody Peč – Selo pri Robu – Rupe – Mohorje – Boštetje – Naredi – Lužarji – Mramorovo – Kotel – Novi Pot – Karlovlca – Kaplanovo – Stope – Knej – Rašica

**Distance:** 42,4 km

The most demanding of the proposed tours will take you from Rašica to the westernmost part of the Velikolaška country which rises above lška. From the flat part, you will climb up to Bloody Peč, continue across the Rutarska plateau in the direction of Blok, and then you will return to Mišja Valley and cycle again to Rašica. Part of the route runs on an asphalt surface and part of the route runs on the macadam and on forest roads that are not suitable for road bikes. Magnificent views are guaranteed.

**Points of interest along the way:** Trubar's Homestead, Mišja Valley, information point in Rob, cliffs at Bloody Peč, Church of St. Lenart in Bloody Peč, Claustra, Church of St. Ožbolt and Mary the Snow at Lužarji.




Javni zavod za kulturo in turizem Trubarjevi kraji  
Rašica 69, 1315 Velike Lašče

01 7881 006 / 040 505 960

velikolaška@trubarjeviki-kraji.si

www.velikolaška.si

Velikolaška



Izdal in založil: Javni zavod Trubarjevi kraji  
Izdavna zemljevidov in oblikovanje: Kartografija d.o.o., Ljubljana  
Priprava vsebine: Javni zavod Trubarjevi kraji  
Fotografije: France Kutnar, Boštjan Podlogar  
Autor fotografije na naslovnici: Daniel Vinček  
Leto izdaje: 2023  
Naklada: 5.000 izvodov

## KOLESARKE POTI V VELIKOLAŠKI OBČINI

Izposoja električnih gorskih koles je možna v TIC-u na Rašici.

Velikolaška dežela je odlična destinacija za kolesarje, saj je preprečena s številnimi manj prometnimi cestami. Reliefo je zelo razgibana, zato je idealna za kolesarje, ki iščejo nove izzive. Obstajajo pa tudi bolj ravninski odseki, primerni za družine z otroki. Za vas smo pripravili nekaj predlogov kolesarskih tur. Vse imajo začetek in konec na Rašici pri Trubarjevi domačiji, ki je odlično izhodišče za kolesarske izlete.

## Želimo vam obilo kolesarskih užžitkov!

Nobena kolesarska pot ni označena v naravi!

## BIKE ROUTES IN VELIKE LAŠČE MUNICIPALITY

Electric mountain bikes can be rented at Visitor Information Center in Rašica.

The Velikolaška country is an excellent destination for cyclists because it is crisscrossed with many less busy roads. The terrain is very varied. Therefore, it is ideal for riders looking for new challenges. However, there are also flatter sections suitable for families with children. We have prepared some bicycle tour suggestions for you. They all start and end in Rašica at Trubar's Homestead, which is an excellent starting point for cycling trips.

## We wish you plenty of cycling pleasure!

None of the cycling route is marked in nature!